Ruta 12. Ahigal, Cerezo y Palomero

Ruta 12: Ahigal, Cerezo y Palomero

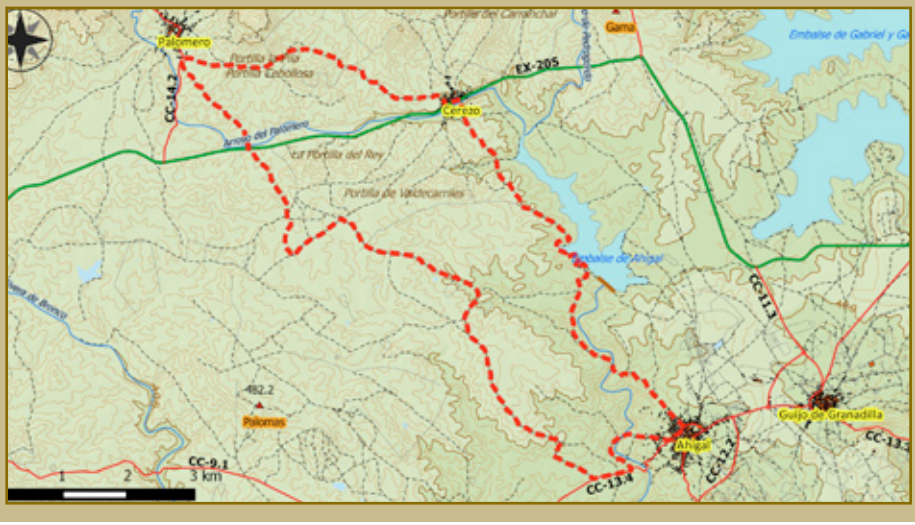

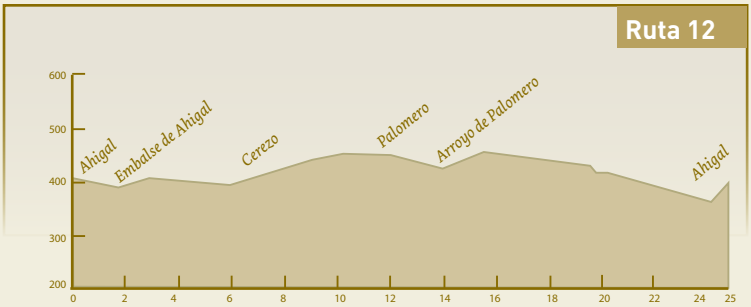

Mide

2	1	1	4

Salida: Ahigal
Recorrido: Circular
Longitud: 27 km
Tiempo estimado: 5 h.
Dificultad: Baja
Desnivel ▲: 389 m
Desnivel ▼: 389 m
Altitud máxima: 465 m
Altitud mínima: 352 m

Ahigal, Cerezo y Palomero

Una ruta como antaño

Los caminos se pierden. El auge de las carreteras, unido a la motorización y a la decadencia de las formas de transporte tradicionales, han sido decisivos a la hora de determinar la caída en desuso de la red de comunicaciones que hasta no hace mucho cubría el territorio. La vegetación, que cerró las sendas, cuando unos propietarios desaprensivos que pusieron candado a caminos públicos, hicieron el resto.

Es el propósito de esta duodécima ruta recuperar una pequeñísima parte de ese patrimonio que es de todos, y viajar entre Ahigal, Cerezo y Palomero como antiguamente se hacía: a través del campo, por caminos de tierra.

Descripción

Muy cerca de la plaza mayor de Ahigal nace la calle Santa Marina. Vamos por ella y 200 m. después estamos en la ermita que lleva el mismo nombre, reconocible por el arco de hiedra que rodea la puerta. Salimos del pueblo bajando por una estrecha carretera de asfalto con bastantes baches. A los 3 km. llegamos al muro del embalse de Ahigal: izquierda. Los cruzamos y al llegar al otro extremo nos encontramos un camino que bordea el embalse: no habrá pérdida si no nos separamos de la orilla. Avanzamos hacia la cola y unos 3 km. después del muro del embalse nos encuentraremos con un crece en forma de T.

Iremos primero hacia la izquierda, y unos cientos de metros más allá hacia la derecha. Poco mas de 1 km. y llegamos a Cerezo. Entramos en el pueblo y lo recorremos por la carretera, hacia la izquierda, en dirección a El Bronco. Justo antes de salir del casco urbano veremos la calle Cuestas, a nuestra derecha. Subimos por ella y, ya al final, esta vez a la izquierda, veremos que sale el antiguo camino de Palomero encajado entre paredes de piedra. El recorrido es en general llano, y vamos prácticamente todo el tiempo entre olivos. Casi 4 km. después nos encontramos una bifurcación en forma de Y. Escogeremos la opción de la derecha, y 500 m. más allá estaremos ya en Palomero.

Hay una ùnica carretera que cruza el pueblo: hacia el Norte llega a Marchagaz, y hacia el Sur, a la EX 205. Elegiremos la segunda opción. Salimos del casco urbano y, nada más pasar el cementerio, vemos un camino a la izquierda el cual cogemos. Dicho camino, en general descendente, tiene 1,5 km. y, tras cruzar el arroyo del Palomero, Fácilmente vadeable, llega a la EX 205. Cruzamos la carretera, abrimos la puerta que hay al otro lado y continuaremos ruta de frente, ignorando un par de caminos que nacen perpendiculares. Ascendemos un poco y vamos entre encinas. Algo más de 1 km. y llegamos a un cruce. Torcemos a la izquierda; para ello hay que abrir una cancela metálica y pasa al otro lado. 200m. más adelante viene otro giro, esta vez a la derecha. Por espacio de 1 km. desaparece el arbolado.

Estamos ahora ante el tramo peor conservado de todo el itinerario: numerosas jaras y otras hierbas casi obstruyen nuestro recorrido. A los 500 m. pasamos junto a una laguna y la dejamos a nuestra derecha, 200 m. más allá, cruce en forma de T: giramos a la derecha para enseguida hacerlo a la izquierda. Aquí más que vegetación lo que hay es firme en mal estado. Y en invierno, barro.

De repente desembocamos en una finca y no localizamos el camino: de nuevo, los propietarios han arado. Podemos seguir de frente unos 100 m. o bordear la alambrada: en cualquier caso toparemos con una valla donde se abre una rùstica puerta de palos y alambres: al abrirla comprobaremos que esta operación no se realiza con demasiada frecuencia.

Al otro lado de la valla empiezan de nuevo las encinas: estamos en la Dehesa de Ahigal. Seguimos las rodadas, en unas ocasiones más marcadas que otras, Atravesamos unos 300 m. encharcables en invierno e intransitables para las bicis en cualquier época por causa de las vacas, como nos pasó en la ruta 2. Salimos de la zona dificultosa y un poco más allá encontramos un vallado (ignoro si tendrá puertas o paso canadiense, pues cuando realicé la ruta no se había terminado), en el que hay que entrar y más adelante salir. A los 400 m. hallaremos un cruce en Y, y nos iremos por la derecha, y lo mismo 100 m. más abajo. Subimos una pequeña cuesta, luego llaneamos y llegamos a otra puerta, que de nuevo marca el límite de la dehesa. La cruzamos y seguimos recto.

Estamos otra vez entre olivos, que nos acompañarán durante unos 3 km. A nuestra derecha vemos Ahigal, y a la izquierda Santibáñez el Bajo, Llegamos a la carretera que une ambos pueblos, y giramos a la izquierda. Bajamos hasta el Arroyo Palomero, cruzamos el puente y, tras una pequeña subida y dos curvas estamos de nuevo en Ahigal, donde ponemos fin a nuestro campestre itinerario.

AHIGAL

Su entono está jalonado de encinas, alcornoques, viñedos y olivares. La iglesia gótico renacentista de la Asunción construida en el siglo XVI es el edificio más destacado. Existen otras ermitas, la del Santísimo Cristo de los Remedios el Humilladero, vinculada a la Cofradía de la Vera Cruz, la de Santa Marina y la más antigua la de los Santos Mártires, éstas dos últimas fueron construidas sobre antiguas edificaciones romanas. Otros elementos destacados son el Pozo Cinojal y la Cruz Renacentista. Las tradiciones son, sin duda, las manifestaciones culturales más destacables de Ahigal, entre ellas se puede citar la Chiquitía, que consiste en hacer dulces y abrir los vinos de pitarra durante la víspera de Todos los Santos y la Lonja, obsequio que se entrega el día de la boda con el fin de asegurar la decencia. Los amantes de la naturaleza pueden realizar rutas por el Pantano de las Cumbres, uno de los parajes más interesantes de la comarca.

Ahigal

Web: www.ahigal.com

INTERÉS

- Iglesia de la Asunción
- Ermita del Santo Cristo de los Remedios
- Ermita de Santa Marina
- Ermita de los Santos Mártires
- Cruz renacentista.

FIESTAS

- **Romería del Lunes de Pascua**
- 15 de mayo: **San Isidro**
- **Mercado dominical,** en particular el Domingo Mayor, que se celebra en el segundo de agosto.
- 10 de agosto: **San Lorenzo.**
- 25 de septiembre: **Ferias**
- 4 de octubre: **Cristo de Los Remedios**

ALOJAMIENTO

- **Villa Cardadorum**

Tlf.: 616 361 287 / 622 435 606
(Booking - Trivago)

DÓNDE COMER?

- **Bar restaurante Salones Mahillo**

Tlf.: 927 439 030

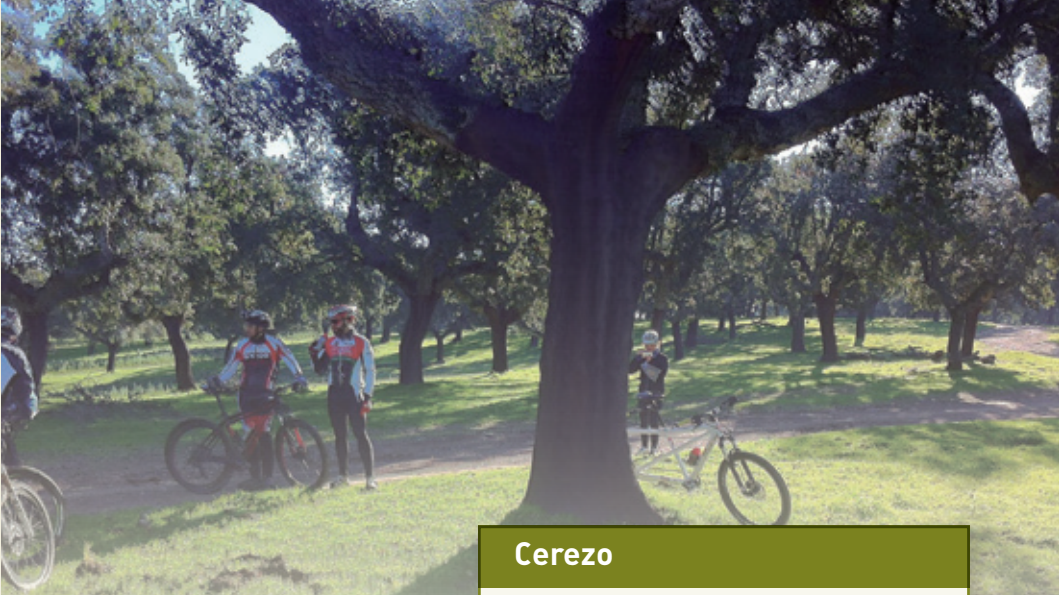

CEREZO

Su entorno está envuelto en un sin fin de jarales, robles, alcornoques, rebollos y encinas que suponen un verdadero tesoro natural para los visitantes. En esta localidad se encuentra la iglesia de San Juan Bautista, construcción del siglo XVIII. Los amantes de la naturaleza podrán realizar la ruta de La Barzagosa, en la que visitarán el Pozo Gabriel y disfrutarán de la vegetación característica de la dehesa extremeña.

PALOMERO

El municipio presenta un relieve accidentado, de características puramente serranas, en las que destacan las elevaciones de monte Gorreo y el cerro de las Barreras. El edificio más importante de la localidad es la iglesia parroquial de San Miguel, construida en el siglo XVIII. En su interior destacan los retablos, el mayor con un crucifijo y una talla cubierta de madera a dos aguas, ha sido sustituida recientemente. Hay que reseñar que durante el siglo XVPalomero fue una importante villa y cabeza visible de una extensa zona. Los amantes de la naturaleza pueden recorrer el denominado "Camino pinofranqueado" que atraviesa bonitos paisajes, como el Puerto Judío, hasta llegar Pedro Muñoz.

Cerezo

www.cerezo.es

INTERÉS

- Iglesia de San Juan Bautista, con su torre exenta.

FIESTAS

- 24 de junio: **San Juan Bautista**
- 16 de agosto: **San Roque**
- 8 de septiembre: **Virgen del Rosario**

ALOJAMIENTO

- **A. R. Posada del Teso.**

Telf.: 699 257 969 / 609 327 359
www.posadadelteso.es

BARES

- **Café bar Los Escudos.** Tlf.: 609 916 010

Palomero

www.palomero.es

INTERÉS

- Iglesia de San Miguel.

FIESTAS

- 9 de mayo: **San Gregorio.**
- 30 de septiembre: **San Miguel.**